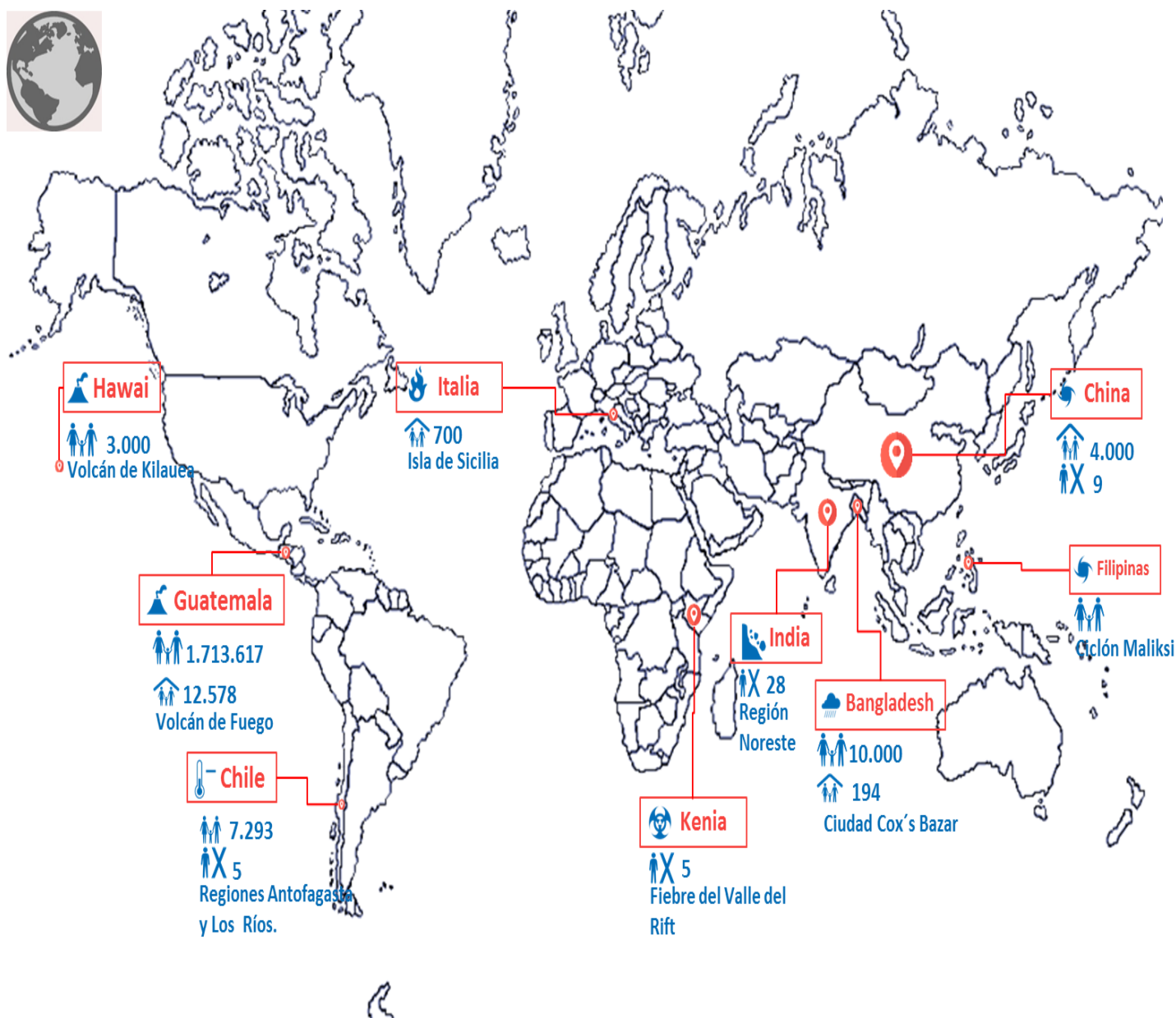


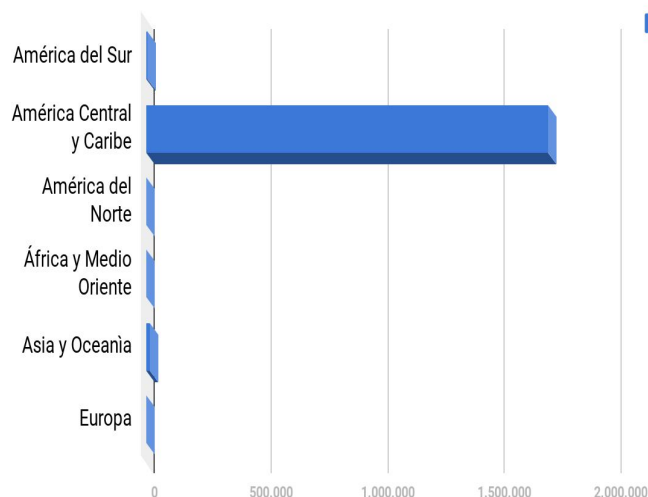
# Reporte de Situación Humanitaria Global



Desde el 05 al 11 Junio de 2018



## Consolidado por Región



- Volcán
- Ciclón
- Tormenta
- Fuerzas Lluvias
- Incendio
- Clima Severo
- Clima Severo
- Epidemia
- Afectados
- Evacuados
- Muertos

## América del Sur



### Chile- Temporal- 11/6/18

Según lo reportado por la Oficina Nacional de Emergencia del Ministerio del Interior (Onemi) el sistema frontal que afecta a gran parte del país, cobró **cinco víctimas**. Entre las regiones de Antofagasta (Norte) y Los Ríos (Sur), **7.253 personas permanecen aisladas, hay 40 damnificadas y 25.000 se encuentran sin suministro eléctrico**, siete viviendas han resultado con daños, varios caminos se encuentran interrumpidos y las clases han debido ser suspendidas.

#### Impacto Humanitario



**Afectados**  
7.293



**Muertos**  
5

La Tercer

#### Acciones de Respuesta:

- El Gobierno adoptó medidas emergentes para ofrecer albergue y comidas a los indigentes.
- Las clases han debido ser suspendidas en diversos recintos del país.

## América Central y Caribe



### Guatemala- Erupción Volcánica- 11/6/18

Debido a las constantes lluvias en el área del volcán de Fuego, se generan lahares fuertes en las barrancas Seca, Mineral, Niagara, Taniluyá y Ceniza, afluentes del río Pantaleón y Achiguate respectivamente.

Existe la probabilidad de descenso de lahares Trinidad, El Jute, Las Lajas y Honda.

#### Impacto Humanitario



**Afectados**  
1.713.617



**Evacuados**  
12.578

ERCC

**El Centro Nacional para el Riesgo de Desastres (CONRED) informó que el número de muertos llegó a 109 personas, 58 personas heridas, al menos 197 personas desaparecidas y más de 12.578 personas evacuadas en los departamentos de Escuintla y Sacatepéquez. Se estima que más de 1.7 millones de personas están en riesgo.**

Las operaciones de búsqueda y rescate se suspendieron temporalmente debido a las severas condiciones climáticas. Aún pueden producirse fuertes lluvias locales y tormentas eléctricas en las áreas ya afectadas por el volcán.

Ante el nuevo descenso de lahares las autoridades recomiendan a la población informarse a través de los diferentes medios de comunicación, página web y redes sociales de CONRED y sintonizar CONRED Radio.

#### Acciones de Respuesta:

- El Instituto Nacional de Sismología, Vulcanología, Meteorología e Hidrología –INSIVUMEH– mantiene un monitoreo constante.
- El área al sureste del volcán se mantiene en un nivel máximo de alerta departamental, el código de color de aviación actual es verde, y el nivel de alerta institucional del volcán es naranja.

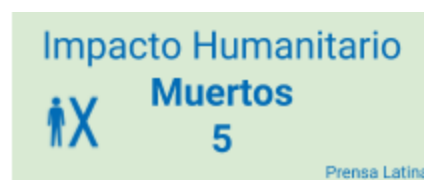
- Se declaró el estado de calamidad pública por 30 días.
- El Instituto Nacional de Sismología y Vulcanología (INSIVUMEH), aconseja a la población mantenerse alerta debido al riesgo de lahares en la zona.
- Se emitió una orden de evacuación preventiva para los municipios de La Reyna, El Rodeo, Cañaveral I y IV, Hunnapu y Magnolia.
- El Ministerio de Relaciones Exteriores ha publicado una convocatoria internacional de asistencia en la que solicita ayuda para refugios, alimentos, kits de higiene, medicamentos, filtros de agua, telecomunicaciones y asistencia médica y equipos.
- El equipo de coordinación humanitaria -compuesto por más de 60 expertos de la ONU, ONG y la agencia de Coordinación Nacional- participa en una extensa evaluación de las necesidades.
- La Comisión Europea ha asignado 100.000 euros en fondos humanitarios para apoyar a la Cruz Roja Guatemalteca en la entrega del socorro a las comunidades afectadas.

## África y Medio Oriente



### Kenya- fiebre del Valle del Rift- 11/6/18

Un funcionario de salud reportó la muerte de cinco personas en el condado de Wajir (noreste), por la fiebre del Valle del Rift.



La enfermedad altamente contagiosa se transmite a los humanos por los mosquitos o el contacto cercano con la sangre u órganos de los animales contaminados, y sin un tratamiento efectivo puede causar ceguera y hemorragia severa que puede provocar la muerte.

Según cifras oficiales, alrededor de 50 animales, principalmente camellos y ovejas, murieron desde el comienzo de este mes.

El mes pasado, el gobierno emitió una alerta por un posible brote del padecimiento en diferentes partes del país debido a meses de fuertes lluvias, pues el regreso de la fiebre se asocia con períodos de precipitaciones superiores a la media.

#### Acciones de Respuesta:

- Se prohibió desde este lunes la venta de carne durante 10 días, en el condado de Wajir, como medida preventiva.

## Asia y Oceanía



### Bangladesh- Fuertes lluvias- 11/6/18

Las continuas lluvias afectaron los campamentos de refugiados de Rohingya durante el fin de semana en Cox's Bazar, Bangladesh.



Más de 21 derrumbes, anegamientos e inundaciones afectaron a más de

2 000 hogares, 855 albergues, evacuando a 194 personas e hiriendo a cinco.

La carretera principal dentro del campamento ha sido cerrada durante 48 horas debido a daños.

#### Acciones de Respuesta:

- Las autoridades locales, junto con los actores humanitarios internacionales, proporcionan asistencia.
- El Comisionado de Ayuda y Repatriación de Refugiados ha solicitado a todos los actores que dibujen un plan de evacuación. El Comisionado de Distrito ha convocado una reunión de la Sala de Control para coordinar la respuesta de las autoridades locales.
- Los equipos de la DG ECHO están siguiendo de cerca la situación sobre el terreno.



## China- Ciclón Tropical Ewinar- 11/6/18

En el sur de China, los aguaceros y vientos intensos asociados al tifón Ewinar, causaron **9 víctimas y 2 heridos**, sólo en la provincia china de Guangdong.

En la provincia de Hainan, 29 represas alcanzaron el máximo de la capacidad, se desbordaron y forzaron la **evacuación de cuatro mil residentes** de zonas aledañas.

Afectó puentes, casas, tendidos eléctricos y cultivos agrícolas en las provincias orientales de Jiangxi y Fujian.



#### Acciones de Respuesta:

- Las provincias de Guangdong y Hainan están bajo alerta máxima, con interrupciones en la docencia, actividades marítimas, la navegación, la transportación ferroviaria y aérea.

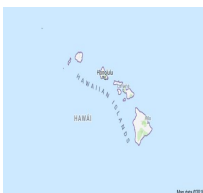
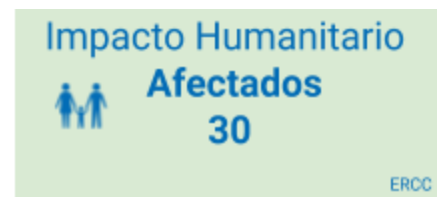


## Filipinas- Ciclón Tropical Maliksi- 8/6/18

El Ciclón Tropical DOMENG (llamado localmente así) se formó sobre el Océano Pacífico noroccidental, y se desplazó sobre el Mar de Filipinas con vientos máximos de 74 m/h (tormenta tropical), pasó por la provincia de Cagayan, Luzón, Filipinas y al sureste de la isla Orchid (Taiwán).

**Reportes oficiales informan que seis casas fueron dañadas por las inundaciones en Rodríguez (provincia de Rizal, Filipinas)**, y de la cancelación de los vuelos en el aeropuerto de la ciudad de Cotabato.

Se pronostican fuertes lluvias en Aurora, Bataan y las regiones de Bicol, Calabarzon, Mimaropa y Visayas Occidental, así como a Luzón y Visayas.



## Hawái- Volcán Kilauea- 7/6/18

La erupción del volcán Kilauea continúa causando daños en el estado norteamericano de Hawái, **al menos 600 viviendas fueron destruidas**, en las últimas semanas.



El Departamento de Bomberos del Condado de Hawaii sobrevoló el área del Lago Verde y confirmó, al Servicio Geológico de Estados Unidos (USGS), que el lago estaba lleno de lava y el cuerpo de agua ya no estaba. Al igual que pozo de marea de la Bahía de Kahopo.

Un vecindario turístico, de nombre Vacationland, desapareció por completo y del Balneario Kapoho Beach Lots quedó solo el 30%.

