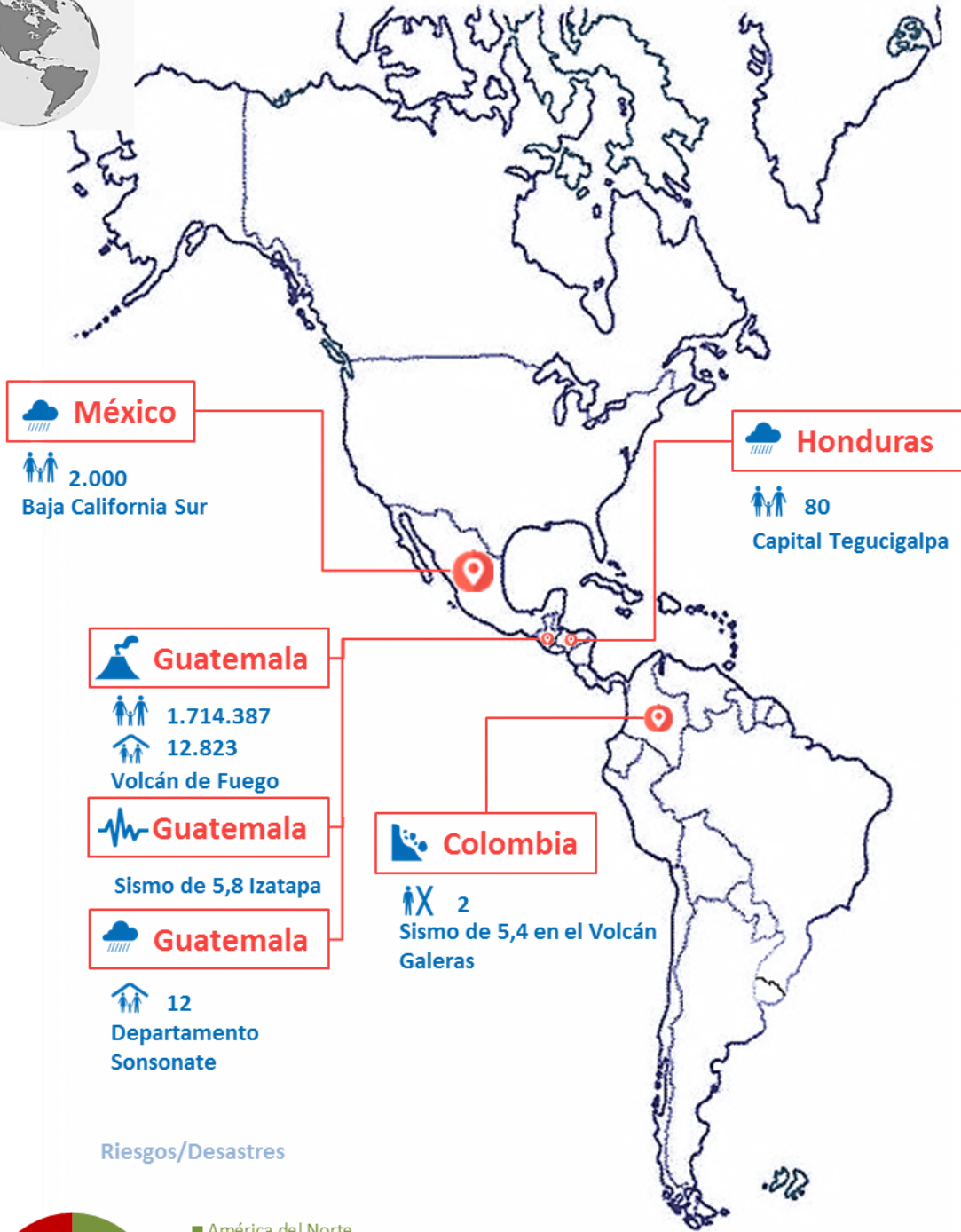


Reporte de Situación Humanitaria

Región de las Américas

Período 11 al 18 de Junio 2018



Riesgos/Desastres



- América del Norte
- América Central y Caribe
- América del Sur

Volcán	Sismo	Fuerzas Lluvias
Deslizamiento	Afectados	Evacuados
Muertos		

Elaborado por: Equipo de Gestión de Información.
 Mapa temático ilustrativo sin escala.

Fecha de producción: 18 de Junio 2018
 Fuentes de información: Redhum, Prensa Latina, CONRED.

Para mayor información visitar www.cascosblancos.com.ar.
manejodeinformacioncascos@gmail.com

América del Sur



Colombia- Deslizamiento- 12/06/18

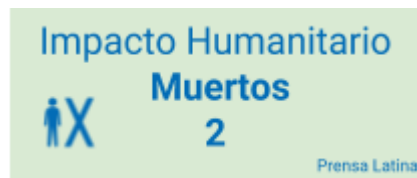
Un sismo de 4,5 grados con epicentro en el volcán Galeras sacudió el extremo suroccidental. El movimiento telúrico se registró a las 04:35 hora local con una profundidad superficial, señaló el Servicio Geológico

Nacional.

La sacudida sísmica produjo el derrumbe de varias viviendas, confirmó el gobernador del departamento de Nariño, Camilo Romero, quien confirmó la muerte de dos personas que quedaron atrapadas entre rocas y el techo de un inmueble.

Trascendió, además, que hubo desprendimiento de material en las faldas del volcán y que continúan registrándose réplicas intermitentes tras el fuerte temblor.

El volcán Galeras está situado a nueve kilómetros de San Juan de Pasto, capital del departamento de Nariño



Acciones de Respuesta:

- **Autoridades de Gestión del Riesgo continúan haciendo revisiones** en edificios de gran altura y casas de los municipios de Briceño y Mapachico, cercanos al epicentro del Galeras.

América Central y Caribe



Guatemala- Erupción Volcánica- 17/06/18

Las condiciones inestables que existen en las comunidades de San Miguel Los Lotes y El Rodeo, en Escuintla, obligaron a suspender definitivamente las acciones de búsqueda y recuperación de cadáveres por la erupción del volcán de Fuego, el pasado 3 de junio.

La atención en los albergues continúa, actualmente son 17 centros que funcionan como albergues para 3.571 personas.

Autoridades reportan que el volcán de Fuego genera de cuatro a cinco explosiones débiles por hora con columnas de ceniza.



Además se detectan retumbos débiles con onda de choque moderada y se originan avalanchas moderadas en el contorno del cráter.

Acciones de Respuesta:

- **El Cuerpo de Bomberos Voluntarios** “ha decidido continuar con la búsqueda de los dos compañeros reportados desaparecidos en el sector, por lo tanto las instituciones de primera respuesta se mantendrán en el lugar hasta la limpieza del área y encontrar a los compañeros bomberos”.
- **Se monitorean las diferentes barrancas** por el descenso de lahares.



Guatemala- Sismo- 17/06/18

Un temblor de 5,8 en la escala de Richter afectó a varios puntos de Guatemala y fue sensible también en El Salvador, de acuerdo con reportes preliminares.

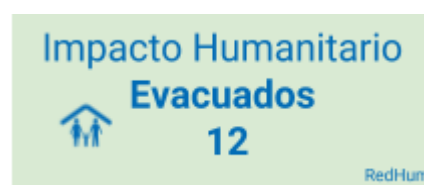
El epicentro se registró a una profundidad de 80 kilómetros en el norte de Izatapa, en el departamento sureño de Escuintla, afectado desde hace 15 días por la erupción del volcán de Fuego.

Acciones de Respuesta:

- La Coordinadora Nacional para la Reducción de Desastres (Conred) realiza un monitoreo a nivel nacional para detectar daños humanos y a la infraestructura, aunque hasta ahora no se reporta ningún incidente del evento ocurrido.



Guatemala- Fuertes Lluvias- 12/06/18



El Centro de Operaciones de Emergencias Nacional informó que evacuaron a 12 personas preventivamente debido a las fuertes lluvias en el departamento de Sonsonate, comunidad San Miguel Arcángel, cantón Las Peñas del municipio de Santa Catarina Masahuat.

La Dirección General de Protección Civil, indica que en el municipio de Acajutla debido al oleaje incrementado, una ola entró a 2 viviendas del barrio Las Atarrayas inundando y luego se retiró sin causar daños personales

Acciones de Respuesta:

- **La Dirección General de Protección Civil monitorea** a la comunidad afectada.



Honduras- Fuertes Lluvias- 17/06/2018



Más de 120 milímetros de precipitaciones se registraron en la ciudad capital. La basura nuevamente fue la protagonista del caos en el MDC donde se experimentaron grandes inundaciones debido a la obstrucción por residuos. Copeco brindó asistencia a más de 80 personas afectadas por las lluvias Tegucigalpa.

Se registraron más de 25 denuncias por inundaciones luego de las lluvias caídas la tarde noche de ayer sábado.

Uno de los sitios más perjudicados fue el barrio La Hoya a inmediaciones de la antigua penitenciaría, donde el Río Chiquito se salió de su cauce producto de un represamiento provocando la inundación de la zona que terminó rodeada de basura.

Otros sectores como La Era, La Mololoa, Nueva Suyapa, 28 de Marzo, La Travesía, Las Lomitas, La Trinidad, San Miguel, Santa María, La Fraternidad, La Esperanza, Fernando Calderón, La Alameda, La Sosa, Barrio Guanacaste, Quebrachitos, Aldea Ojo de Agua, La Hacienda, Loma Sur y Residencial Maya, también sufrieron las consecuencias de las lluvias.

Tuvimos lluvias en varias partes del territorio nacional, pero con mayor intensidad aquí en la Capital esto nos dejó varias calles inundadas, vehículos atrapados en calles anegadas, muros colapsados, árboles caídos, y familias que tuvieron que ser evacuadas de sus viviendas por las inundaciones”, detalló el ministro comisionado nacional de Copeco.

Acciones de Respuesta:

- **La Alcaldía Municipal del Distrito Central (AMDC) y del Cuerpo de Bomberos utilizaron equipo pesado** como retroexcavadoras, cargadores y volquetas para retirar los escombros y la basura que habían dejado inaccesibles calles de el barrio La Hoya.
- **Las mencionadas organizaciones realizaron labores con bombas achicadoras y evaluación de daños** en viviendas y edificios a fin de realizar la entrega de ayuda humanitaria requerida por las familias.
- **Intensos trabajos de limpieza** por parte de Copeco y AMDC luego de fuertes lluvias
- **De forma inmediata equipo de la Regional de Copeco para el Distrito Central, miembros de la Unidad de Respuesta Inmediata (URI) y voluntarios de Protección Civil de Copeco, se movilizaron a los puntos** para dar atención a la problemática desprendida por el paso de las lluvias.
- **El Comité de Alertas de Copeco extendió la Alerta Verde por 72 horas más** para Olancho, El Paraíso, Santa Bárbara, Copán, Ocotepeque, Lempira, Intibucá, Comayagua, La Paz, Francisco Morazán, Valle y Choluteca, vigentes hasta el mediodía de mañana Lunes.

América del Norte



México- Fuertes Lluvias- 16/06/18

Luego de varios días de intensas lluvias provocadas por la tormenta tropical Carlotta y Bud, se vieron afectados 14 estados del país.

Impacto Humanitario

Afectados

2.000



ERCC

El Servicio Meteorológico Nacional precisó que Bud, que llegó a tener categoría cuatro como huracán, devenido en depresión tras tocar tierra en Baja California Sur, aunque provocó tormentas en Sonora y estados adyacentes.

Según Protección Civil fueron albergadas más de 2.000 personas en Baja California Sur.

Acciones de Respuesta:

- El Gobierno habilitó 5 albergues en Sonora de forma preventiva.

Medios Consultados: Redhum, Prensa Latina, CONRED, EGUAT.

Equipo de Gestión de Información

contacto: manejodeinformacioncascos@gmail.com



Ministerio de
Relaciones Exteriores y Culto
República Argentina